

S.P.R. de COMBOURG

A.V.A.P.

Aire de mise en Valeur de l'Architecture et du Patrimoine

CRÉE LE 13 DECEMBRE 2017

MODIFICATION N°1 APPROUVÉE PAR LE CONSEIL MUNICIPAL DU 10/07/2024










PERIMETRE ET SECTEURS

1






Gheco

L. BERGER-WAGON, Chargé d'étude
C. BILU, Assistante d'étude

Echelle : 1/15000e

-  Périmètre de l'A.V.A.P.
-  Limite des secteurs
-  Immeuble protégé au titre des Monuments Historiques
-  Périmètre des 500 m des Monuments Historiques
-  Sol protégé au titre des Monuments Historiques
-  Site Classé
-  Site Inscrit
-  Perspectives et cônes de vue sur monuments et points de repère principaux :
Qualité de la vue
-  Espace boisé majeur

Pour information :

-  Espace Boisé Classé au P.L.U.
-  ZNIEFF de type 1
-  Site archéologique
-  Disposition architecturale au P.L.U.
-  Possibilité d'installation de couvertures photovoltaïques

